








































Waypoint	Route	wDir	wSpd	TAS	Track	TH	MH	GS	Dist	ETE	ATE	Fuel	Fuel
		Altitude	Temp (dev)		WCA	Var				ETO	ATO	EFR	AFR
 GERBU N 43°20.64' E 013°37.43'	M736	29°	45	450	155°	151°	149°	475	6.1	0.8		58.5	
 UTENO N 43°15.05' E 013°40.93'	35000	-54°C (+1°)			-5°	-2°				46	18040		
 OTRET N 42°41.67' E 014°01.60'	M736	29°	45	450	155°	151°	149°	475	36.7	4.6		348.8	
 NAVAG N 42°34.82' E 014°05.80'	35000	-54°C (+0°)			-5°	-3°				51	17691		
 PES 115.9 N 42°26.15' E 014°11.06'	M736	30°	46	450	156°	151°	148°	476	7.5	0.9		71.5	
 UTAPO N 42°22.53' E 014°10.37'	35000	-54°C (+0°)			-5°	-3°				52	17619		
 TEA 112.9 N 41°17.81' E 013°58.24'	M736	30°	46	450	188°	186°	184°	492	3.7	0.4		33.6	
 SOR 112.2 N 40°34.95' E 014°20.10'	35000	-54°C (-0°)			-2°	-2°				53	17496		
 EKMIL N 42°10.08' E 014°08.02'	M736	29°	45	450	188°	186°	183°	492	12.6	1.5		115.5	
 KASTU N 41°48.87' E 014°04.02'	35000	-54°C (-0°)			-2°	-3°				55	17380		
 ERIKA N 41°37.37' E 014°01.87'	M736	29°	44	450	188°	186°	183°	491	21.4	2.6		197.1	
 TEA 112.9 N 41°17.81' E 013°58.24'	35000	-55°C (-0°)			-2°	-3°				57	17183		
 ERIKA N 41°37.37' E 014°01.87'	M736	27°	45	450	188°	186°	185°	492	19.7	2.4		181.4	
 SOR 112.2 N 40°34.95' E 014°20.10'	35000	-55°C (-1°)			-2°	-1°				1h01	16895		
 VARAL N 40°00.85' E 014°38.48'	M736	26°	45	450	159°	154°	152°	479	45.9	5.7		433.0	
 TOD N 39°52.65' E 014°42.83'	35000	-55°C (-0°)			-4°	-2°				1h07	16462		
 VARAL N 40°00.85' E 014°38.48'	Q58	25°	47	450	157°	153°	151°	481	36.9	4.6		346.2	
 TOD N 39°52.65' E 014°42.83'	35000	-55°C (-1°)			-4°	-2°				1h12	16115		
 TOD N 39°52.65' E 014°42.83'	Q58	23°	51	450	158°	153°	150°	485	8.9	1.1		82.6	
 AGNIS N 39°48.45' E 014°45.05'	35000	-55°C (-1°)			-5°	-3°				1h13	16033		
 AGNIS N 39°48.45' E 014°45.05'	Q58	22°	52	461	158°	153°	150°	497	4.5	0.5		31.9	
 SOBRI N 39°05.07' E 015°07.80'	Q58	22°	53		464	158°				153°	150°	500	46.8
 SOBRI N 39°05.07' E 015°07.80'	Q58	22°	53	464		158°	153°	150°	500	46.8			
 SOBRI N 39°05.07' E 015°07.80'	Q58	24°	55		413	158°	154°				151°	449	18.4
 VULKA N 38°48.00' E 015°16.60'	Q58	24°	55	413		158°	154°	151°	449	18.4			
 VULKA N 38°48.00' E 015°16.60'	Q58	15°	45		384	158°	155°				152°	415	7.2
 REGSO N 38°41.33' E 015°20.03'	Q58	15°	45	384		158°	155°	152°	415	7.2			
 REGSO N 38°41.33' E 015°20.03'	Q58	-23°C (+4°)			-3°	-3°	1h23				15454		
 PIGER N 38°32.92' E 015°24.37'	Q58	8°	36	373	158°	156°	153°	399	9.1	1.4		81.3	
 PIGER N 38°32.92' E 015°24.37'	Q58	8°	36		373	158°				156°	153°	399	9.1
 PIGER N 38°32.92' E 015°24.37'	PIGER1A	10°	30	356		158°	156°	153°	373	17.5			
 LONDA N 38°16.63' E 015°32.63'	PIGER1A	10°	30		356	158°	156°				153°	373	17.5
 LONDA N 38°16.63' E 015°32.63'	PIGER1A	-6°C (+7°)		-2°		-3°	1h27	15200					
 LONDA N 38°16.63' E 015°32.63'	PIGER1A	13°	20	326	158°	157°	155°	332	12.9	2.4		140.7	
 RCA 111 N 38°04.59' E 015°38.72'	PIGER1A	13°	20		326	158°				157°	155°	332	12.9
 RCA 111 N 38°04.59' E 015°38.72'	PIGER1A	-2°C (+6°)		-2°		-2°	1h29	15059					
 LICR N 38°04.32' E 015°39.22'	PIGER1A	34°	11	310	125°	125°	123°	311	0.5	0.1		5.4	
 LICR N 38°04.32' E 015°39.22'	PIGER1A	34°	11		310	125°				125°	123°	311	0.5
 LICR N 38°04.32' E 015°39.22'	PIGER1A	9°C (+4°)		-0°		-2°	1h29	15054					
										15		0.0	
Arrival Extra Time and Fuel										1h44		15054	